


ЛІСИ

Ця зона називається Українським Поліссям. Займає північну частину території країни й охоплює близько 20% всієї території України. Південна межа зони проходить по лінії Володимир-Волинський — Луцьк — Рівне — Житомир — Київ — Ніжин — Глухів. Поверхня зони рівнинна. Долини річок широкі й часто заболочені. Клімат помірно континентальний, з теплим вологим літом і м'якою зимою. Кількість опадів — 550–650 мм на рік. На більшій частині зони на піщаних ґрунтах переважають сосново-дубові ліси. На Лівобережжі поширені дубово-липові ліси.

Значна зволоженість сприяє розвитку лугової і болотної рослинності. На луках ростуть дзвоники і жовтці, різні види конюшини, злакові трави.

СТЕП

Степова зона, або Степ, простягається на південь від Лісостепу до Чорного і Азовського морів і передгір'їв Кримських гір. Це найбільша природна зона України — майже 40% території держави. Клімат в Степу помірно континентальний. На заході він м'якше, на сході — більш суворий. Кількість опадів за рік зменшується від 450 мм на півночі до 300 мм на півдні. Опади випадають переважно влітку, у вигляді злив. Літо спекотне — + 21 ... +23 °С, середня температура взимку –7 ... –1 °С. Часто бувають сухості і пилові бурі, особливо на південному сході. У ґрунті переважають чорноземи (90%). Більша частина степів розорана під посіви культурних рослин.



ГОРИ

Кримські гори

Кримські гори порівняно невисокі і тягнуться зі сходу на захід більш ніж на 150 км. Найвища вершина Криму — гора Роман-Кош заввишки 1545 м.

Клімат Кримських гір помірно холодний. Кількість опадів переважно у вигляді снігу 900–1100 мм на рік. Навесні сніг тоне навіть на найвищих вершинах. Влітку опадів мало.

Північні схили Кримських гір вкриті дубовими і буковими лісами. Південні схили — масивами з кримської сосни, дуба, бука. В долинах гір — яйлах — розкинулися гірські луки.



Українські Карпати

Площа Карпат понад 24 тисячі кв. км. Найвища вершина Українських Карпат — гора Говерла. Вона має висоту 2061 м над рівнем моря.

Клімат в Карпатах помірний, але значно холодніший, ніж в інших районах України.

Середня температура у січні -12°C , у липні $+13^{\circ}\text{C}$. Кількість опадів — понад 1500 мм (найбільша в Україні). Взимку тут випадає рекордна для України кількість снігу — до 400 мм.

Карпати майже повністю покриті рослинністю, основний тип якої — лісовий. Зона альпійських лугів Українських Карпат має колоритну місцеву назву — полонини.



КРИМ

Далеко в море заходить велика ділянка суші — півострів Крим. Площа півострова — близько 27 тис. кв. км. Природа Криму дивовижна! Північну його частину займає степ, на південно-східній частині півострова простягаються гори, які спускаються до самого моря.

Між горами і морем тягнеться смуга узбережжя — Південний берег Криму. Гори захищають цей куточок від північних вітрів, а море пом'якшує спеку. Це найтепліший регіон України. Тут дуже сприятливий клімат — весна настає в лютому, а безморозний період перевищує 220 днів.

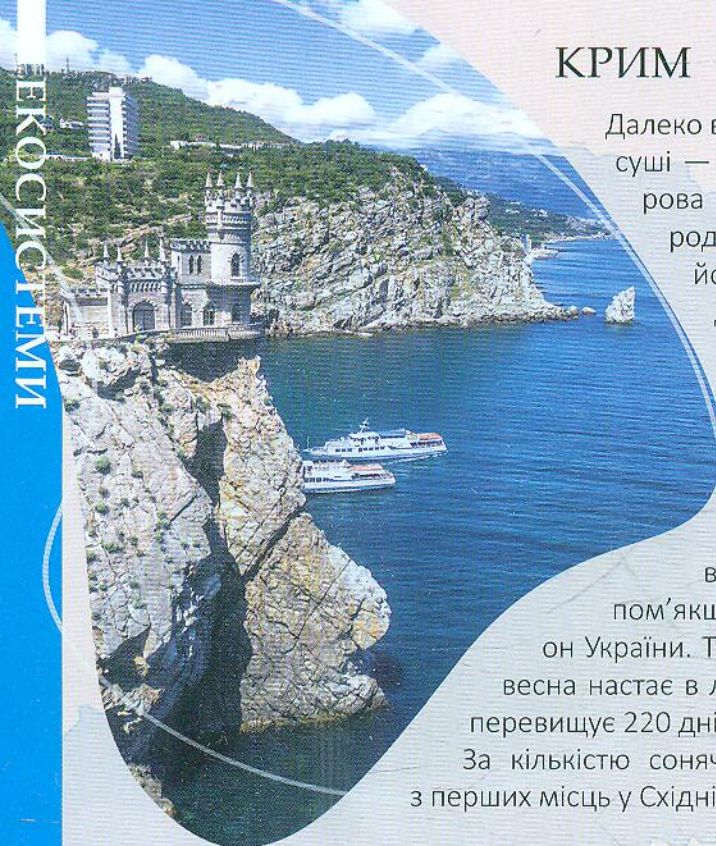
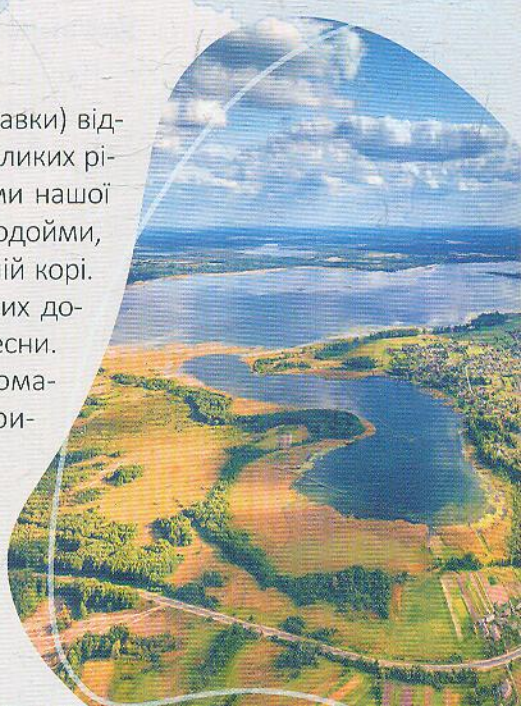
За кількістю сонячних днів Крим займає одне з перших місць у Східній Європі!

ПРИСНІ ВОДОЙМИ

Річки, озера, болота, штучні водойми (ставки) відносять до внутрішніх водоймищ. Багато великих річок України беруть свій початок за межами нашої країни. Озерами називають природні водойми, в яких вода заповнює поглиблення в земній корі. В Україні найбільші заплавні озера річкових долин Дніпра, Сіверського Дінця, Прип'яті, Десни.

Природні екосистеми боліт дуже різноманітні, населені цікавими рослинами і тваринами.


На прибережних або мілководних ділянках водойм Степу та Лісостепу утворюються зарості очерету, а також рогозу звичайного та вузьколистого — плавні.



МОРЯ

Чорне і Азовське моря — внутрішньоконтинентальні водні басейни Атлантичного океану. Глибина Чорного моря в центральній частині перевищує 2000 м. У зоні, прилеглий до території України, переважають мілководдя 100–120 м. Температура води взимку 0 ° ... +8 °С. Влітку поверхневі води прогріваються до +23 ... +25 °С.

Солоність води 13–14 ‰, поблизу південного берега Криму 16 ‰ (символ ‰ — проміле, відповідає 0,1%). Нижче глибини 150–200 м вода Чорного моря насичена сірководнем. Азовське море мілке, максимальна його глибина 15 м. Температура поверхневого шару води влітку досягає +25 ... +30 °С. Середня солоність 10–11 ‰, а в затоці Сиваш — до 250 ‰.



НАСЕЛЕНІ ПУНКТИ

Поширення діяльності людини в межах природних ландшафтів, зокрема індустріальна форма господарювання, є потужним фактором зміни рослинного покриву в межах міст та приміських зон. У містах значні ділянки займають пустирі з широким видовим складом чагарникової рослинності та бур'яну.

У парковій зоні виділяють різні типи рослинності — від болотної до лісової. Переважають грабові, дубові, кленові насадження. Збільшення людського впливу на лісові насадження парків та лісопарків призводить до більшого поширення лучних видів рослин, особливо злаків. Дерев алей і вуличних посадок — своєрідні зелені коридори, «легені» міст.

