

УРОК 1. ОБ'ЄКТИ І МЕТОДИ ДОСЛІДЖЕНЬ ФІЗИЧНОЇ ТА СУСПІЛЬНОЇ ГЕОГРАФІЇ УКРАЇНИ. ДЖЕРЕЛА ГЕОГРАФІЧНОЇ ІНФОРМАЦІЇ

Пригадай!

- ✓ Що означає термін «географія»?

- ✓ Що вивчає географія?

- ✓ Що є предметом вивчення фізичної, соціальної, економічної географії?

Вивчай!

Географія України вивчає природне середовище і територіальну організацію суспільства в межах нашої держави. Вона дає загальні відомості про територію нашої країни, її природні умови та ресурси, населення і господарство.

Предметом вивчення **фізичної географії України** є закономірності поширення рельєфу, корисних копалин, клімату, внутрішніх вод, ґрунтів, рослинності і тваринного світу, природних зон та інших природно-територіальних комплексів нашої країни.

Суспільна географія України досліджує територіальну організацію суспільства та його окремих частин — населення, економічної, соціальної, політичної сфер.

□ ЗАПОВНІТЬ СХЕМУ

Методи дослідження — прийоми та способи пізнання об'єктів і явищ

| | | |
|--|--|--|
| | | |
|--|--|--|

| | | | |
|--|--|--|--|
| | | | |
|--|--|--|--|

Методи географічних досліджень

| ТРАДИЦІЙНІ | СУЧАСНІ |
|----------------|---------------------------|
| ✓ Математичний | ✓ Комп'ютерне моделювання |
| | |
| | |



Впізнай!

Встановіть відповідність між методами географічних досліджень та їх змістом

| | | | |
|---|----------------------|---|--|
| 1 | Історичний метод | А | створення моделей природних процесів або явищ |
| 2 | Палеографічний метод | Б | зображення та аналіз поширення та розвитку природних явищ та суспільства за допомогою умовних знаків |
| 3 | Картографічний метод | В | дослідження руху хімічних речовин у природних системах |
| 4 | Геохімічний метод | Г | дослідження решток давніх тварин та рослин |
| 5 | Математичний метод | Д | аналіз розвитку суспільства та природи за весь період їх існування |
| | | Є | обробка інформації, складання прогнозів |

ДОМАШНЄ ЗАВДАННЯ

Питання:

1. Назвіть об'єкти вивчення курсу «Україна і світ».
2. Наведіть приклади методів дослідження та розкрийте їх зміст.
3. Назвіть джерела географічної інформації.
4. Підготуйте повідомлення про дослідників території України.

УРОК 2. ГЕОГРАФІЧНІ ВІДОМОСТІ ПРО ТЕРИТОРІЮ УКРАЇНИ В МИНУЛОМУ. СУЧАСНІ ГЕОГРАФІЧНІ ДОСЛІДЖЕННЯ

Пригадай!

- ✓ Що вам відомо про давній і середньовічний етап географічного пізнання Землі?
- ✓ Назвіть мандрівників Середньовіччя, які відвідували територію України.

Вивчай!

Географічні дослідження території України в давні часи

| Дослідники | Внесок у вивчення географії України |
|---|--|
| Геродот | У праці «Скіфія» описав природу і населення півдня України |
| Страбон (63/64 р. до н. е. – 23/24 р. н. е.) | Описав територію півдня України у 17-томній «Географії» |
| Клавдій Птолемей (близько 87 – 160 рр.) | У праці «Географія» подає відомості про територію між Віслою і Доном |
| Пліній Старший (23/24 – 79 рр.) | Описав землі південної України у своїй 37-томній праці «Природна історія» |
| Ібн Баттута (1304–1377 рр.) | У книзі «Подарунок споглядачам про дива міст та чудеса подорожей» описав Крим та Приазов'я |

□ ЗАПОВНІТЬ ПРОПУСКИ В ТАБЛИЦІ

Вивчення природних умов і природних ресурсів України у XVII—XX ст.





| Дата | Подія | Дослідник |
|---------------|---|--|
| 18 ст. | Розпочалися дослідження родовищ кам'яного вугілля в Донбасі | Г. Капустін |
| 1768–1775 рр. | Експедиція з вивчення ґрунтів, рослинного та тваринного світу півдня України | |
| | У долині р. Саксагані розпочалися дослідження родовищ залізних руд | В. В. Решетняк |
| 1781–1782 рр. | Складання опису природи, населення і господарства Лівобережжя, Криворіжжя, Причорномор'я | |
| 1798 р. | Книга «Записки про Малоросію, її жителів і виробництво» | |
| | Фізико-географічні, геологічні, геоморфологічні, метеорологічні, зоогеографічні дослідження України | Товариство дослідників природи при Київському університеті |
| 1964 р. | Створення Сектора географії в Інституті геологічних наук при АН України | |
| | Створення на основі Сектора географії Інституту географії Національної академії наук України | |

| Дата | Подія | Дослідник |
|---------|--|-----------------------|
| 1964 р. | Здійснено великий обсяг географічних досліджень території України, складено багато тематичних карт територій України, що ввійшли до Атласу природних умов і природних ресурсів України | Академія наук України |
| | Видання 3-томної «Географічної енциклопедії України» | |

□ ЗАПОВНІТЬ ТАБЛИЦЮ «Дослідники України»

| Дослідники | Внесок у вивчення України |
|-----------------|---------------------------|
| В. Вернадський | |
| П. Тутковський | |
| С. Рудницький | |
| Г. Висоцький | |
| Б. Срезневський | |
| П. Погребняк | |
| К. Воблій | |
| В. Докучаєв | |

Упізнай!

| | | | |
|--|--|--|--|
|  |  |  |  |
| | | | |

ДОМАШНЄ ЗАВДАННЯ

1. *Визначте напрями сучасних досліджень в Україні та у світі.*
2. *У якому історичному документі вперше згадується географічна назва «Україна»?*
3. *Назвіть дослідників України XIX ст.*
4. *Як змінилися дослідження території України у XX ст. порівняно з попереднім століттям?*