


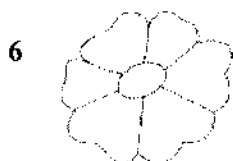
АНКЕТА

❖ Заповни анкету про себе.



3 _____


4 _____



7



8



1. Намалюй себе або наклеї своє фото.

2. Напиши своє ім'я, прізвище.

3. Запиши свій день народження.

4. Запиши свою національність.

5. Якщо ти вдома розмовляєш українською мовою, розфарбуй квіточку жовтим і синім кольорами, а якщо іншою мовою — кольором за бажанням.

6. Якщо ти вранці робиш зарядку, зафарбуй квіточку своїм улюбленим кольором.

7. Запиши, які книжки ти любиш читати.

8. Якщо в тебе є домашня тваринка, розфарбуй зображену або намалюй іншу.





РУСЬ-УКРАЇНА. ВИДАТНІ ІСТОРИЧНІ ПОСТАТІ: АСКОЛЬД, ОЛЬГА, СВЯТОСЛАВ, ВОЛОДИМИР

Молитва за Україну

Боже, бережи Україну!
Прости й помилуй наш народ,
зверни Своє світле лице на нашу землю
і благослови тих, хто живе на ній.
Дай нам мудрості управляти всім,
що Ти довірив нам на цій землі.
Хай наш народ живе в мирі та злагоді,
захисти нас від ворогів зовнішніх та внутрішніх.
Нехай милість Твоя буде з нами,
нашими дітьми та онуками на тисячі поколінь.
Надіємось на Тебе, Господи!
Амінь!

Україна

Україна — найбільша європейська країна.
Моря, що її омивають: Чорне — найбільше море
України й Азовське — наймілкіше море на
Землі. За площею Азовське море в одинадцять
разів менше від Чорного.

Річок в Україні налічується сімдесят три
тисячі. У Чорне море впадають: Дніпро (третя
за величиною річка в Європі), Дунай, Дністер,
Південний Буг.

На території України близько 20 тисяч озер. Озера: Світязь (на
Волині) — найглибше, Ялпуг (в Одеській області) — найбільше за
площею, Синевир (у Карпатах) — найбільше гірське озеро, Сиваш (у
Криму) — солоне озеро.



- Які моря омивають Україну?
- Скільки озер є на території України?
- Яке море наймілкіше на Землі?

Це цікаво!

- Географічний центр Європи розташований в Україні, біля містечка Рахів, в оточенні мальовничих Карпат.

❖ Знайди і покажи на глобусі Україну.

