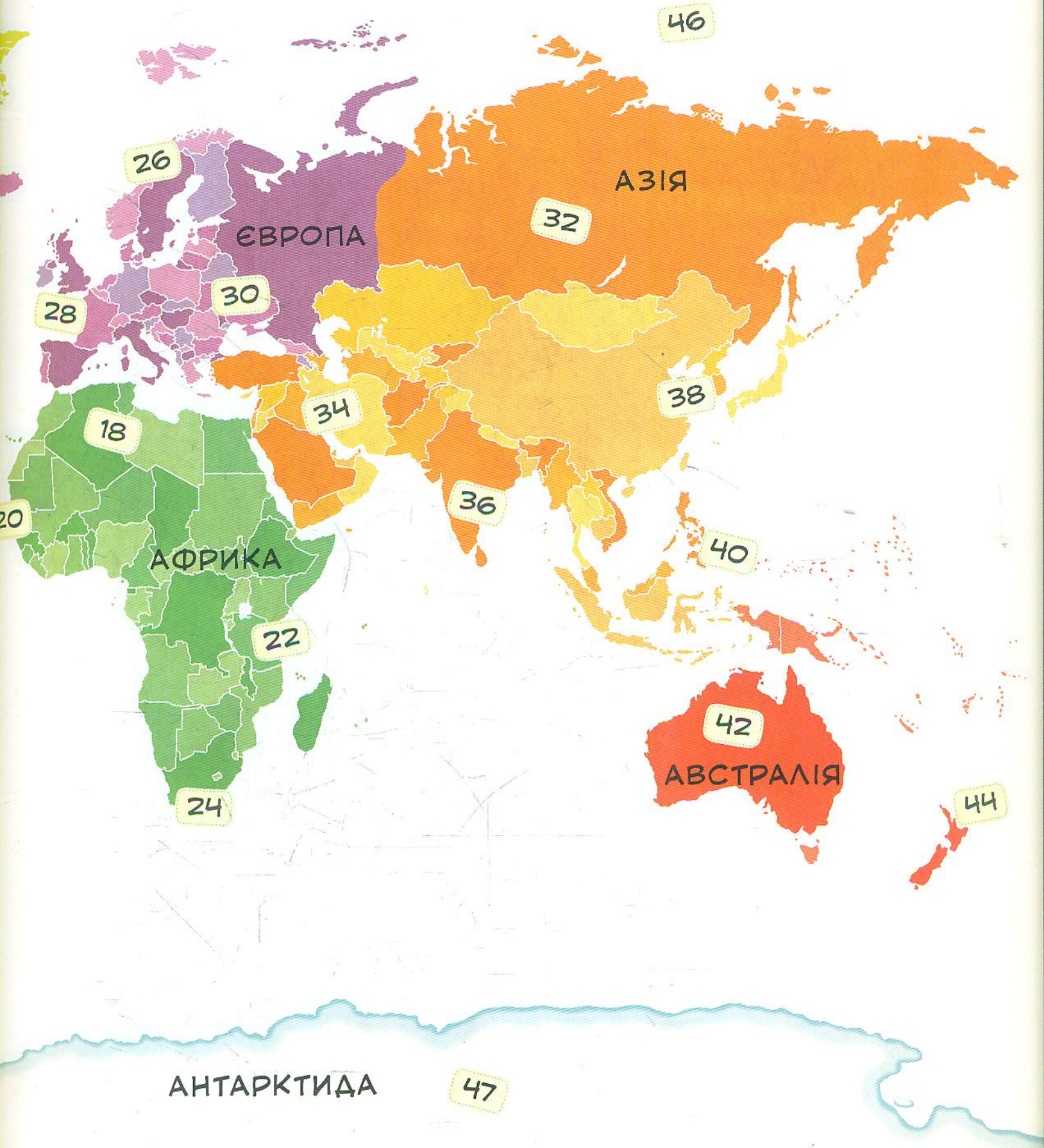


Зміст

- 4 Як роблять мапи
- 6 Суходіл і море
- 8 Країни світу
- 10 Канада, Аляска та Гренландія
- 12 Сполучені Штати Америки
- 14 Південь Північної Америки
- 16 Південна Америка
- 18 Північна Африка
- 20 Західна та Центральна Африка
- 22 Східна Африка
- 24 Південна Африка
- 26 Північна Європа
- 28 Західна Європа
- 30 Центральна та Східна Європа
- 32 Східна Європа і Північна Азія
- 34 Південно-Західна Азія
- 36 Південна Азія
- 38 Східна Азія
- 40 Південно-Східна Азія
- 42 Австралія та Папуа-Нова Гвінея
- 44 Нова Зеландія та острови Тихого Океану
- 46 Арктика
- 47 Антарктида
- 48 Показчик





Як роблять мапи

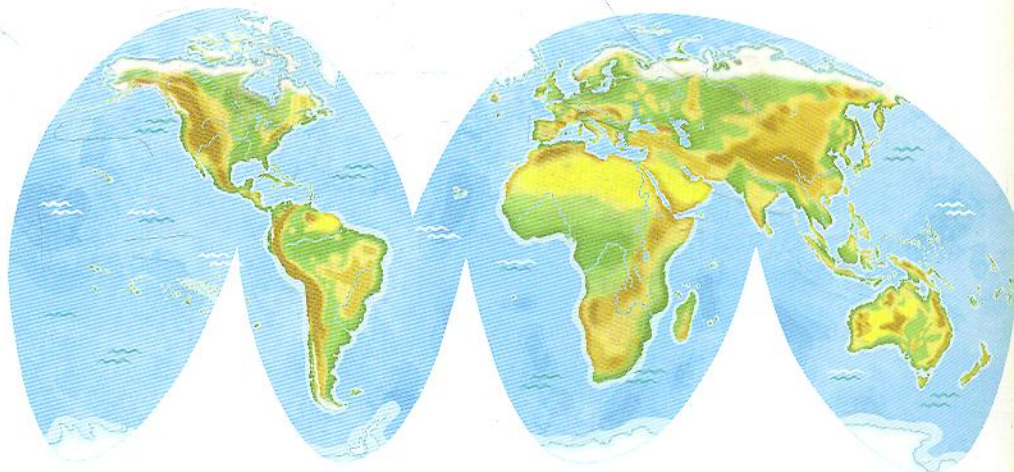
За допомогою мап ми надаємо важливу інформацію про нашу планету, про місце, в якому живемо, та шляхи до інших місць.

Окружність Землі посередині становить 12 756 км. Як можна нанести на мапу щось настільки велике? Картографи користуються вимірами поверхні Землі, зробленими з повітря світлинами та зображеннями, отриманими від космічних супутників.



Щоб показати Землю на пласкій поверхні, наприклад, на сторінці, її потрібно зобразити у вигляді схеми. Для цього поверхню Землі слід «розрівняти», так ніби ми обчистили апельсин, а тоді розгладили його шкірку.

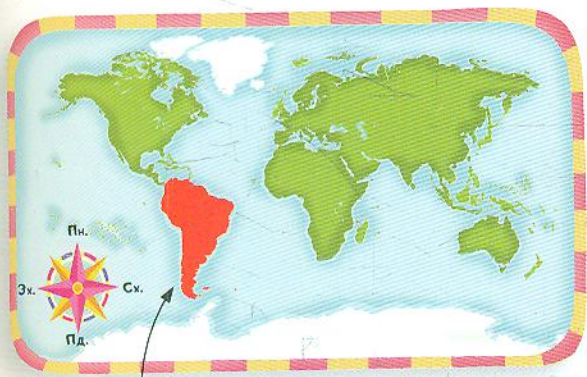
Далі мапу – «апельсинову шкірку» можна стиснути чи розтягнути, створюючи зображення без проміжків. Для цього існує багато різних способів, тому не всі мапи мають однаковий вигляд.




Земля — це сфера (має форму кулі), тож лише глобус може показати нам справжню модель Землі.

Як користуватися цією книжкою

У цьому атласі світ поділено на регіони. Кожен регіон показано на мапі, де позначено країни, окремі місцевості та їх особливості.



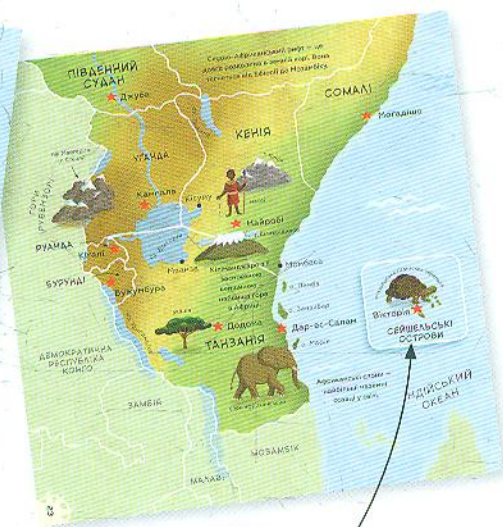
У кожній мапі є покажчик, що вказує на розташування регіону.



Стрілки компаса показують північний, південний, східний і західний напрямки.



Місця, надто малі для позначення на мапі, перераховані у ключі.



Деякі місця, розташовані в певному регіоні, але надто незначні, щоб потрапити на мапу, показані у білій врізці.

Ключ до мап



Кордон між країнами



Спірний кордон — місцевість, на яку претендує більше ніж одна країна



Столиця — деякі країни мають більше ніж одну столицю



Місто



Володіння/ територія — місцевість, що належить певній країні чи підпорядкована їй




Гори



Річки



Озера



ТИХИЙ ОКЕАН

ПІВНІЧНА
АМЕРИКА

АТЛАНТИЧНИЙ
ОКЕАН

ПІВДЕННА
АМЕРИКА

Суходіл і море

Поверхня Землі складається із твердого шару гірської породи, що називається корою. Найтовщі частини земної кори утворюють великі масиви землі, що зветься материками або континентами. Найтонші частини вкриті водою океанів. Загалом існує шість континентів і п'ять океанів.

На Землі налічується близько 9 мільйонів різних видів рослин і тварин. Для їх життя необхідні повітря й вода, а також тепло та світло Сонця.