

ГЕОГРАФІЯ. ЗАГАЛЬНА ГЕОГРАФІЯ

Розвиток географічних знань про Землю

1. У давнину слов'яни уявляли Землю як

- А диск, який омивається Рікою-Океаном
- Б плоский диск, що лежить на трьох китах
- В півсфера, яка омивається морем
- Г диск, що лежить на спинах слонів

А Б В Г

2. У давнину греки уявляли Землю як

- А диск, який омивається Рікою-Океаном
- Б плоский диск, що лежить на трьох китах
- В півсфера, яка омивається морем
- Г диск, що лежить на спинах слонів

А Б В Г

3. У давнину індійці уявляли Землю як

- А диск, який омивається Рікою-Океаном
- Б плоский диск, що лежить на трьох китах
- В півсфера, яка омивається морем
- Г диск, що лежить на спинах слонів

А Б В Г

4. У давнину вавилоняни уявляли Землю як

- А диск, який омивається Рікою-Океаном
- В напівсфера, яка омивається морем

- Б плоский диск, що лежить на трьох китах
- Г диск, що лежить на спинах слонів

А Б В Г

5. Першим висловив здогад, що Земля має кулясту форму

- А Клавдій Птолемей
- В Піфагор

- Б Аристотель
- Г Ератосфен

А Б В Г

6. Уперше вчення про кулястість Землі науково довів

- А Піфагор
- В Клавдій Птолемей

- Б Аристотель
- Г Ератосфен

А Б В Г

7. Перші географічні карти створив

- А Клавдій Птолемей
- В Ератосфен

- Б Аристотель
- Г Піфагор

А Б В Г

8. Уперше описав землі території сучасної України

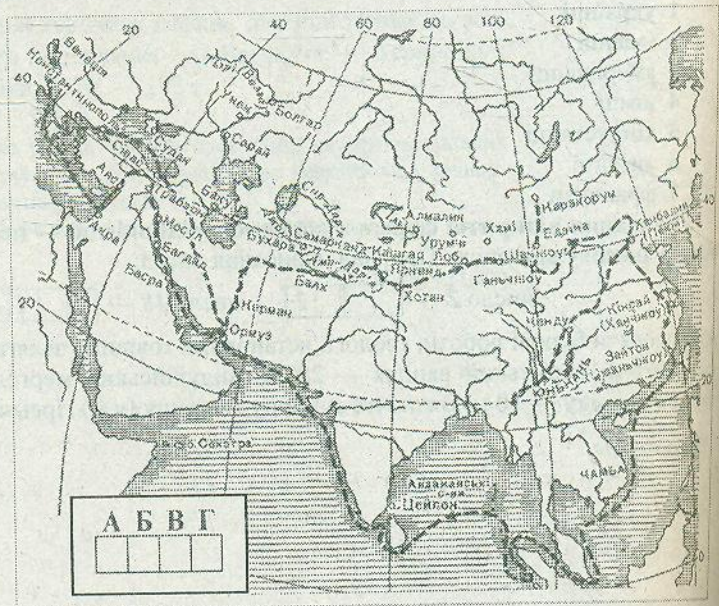
- А Геродот
- В Страбон

- Б Аристотель
- Г Ератосфен

А Б В Г

9. На картосхемі зображено маршрут подорожі

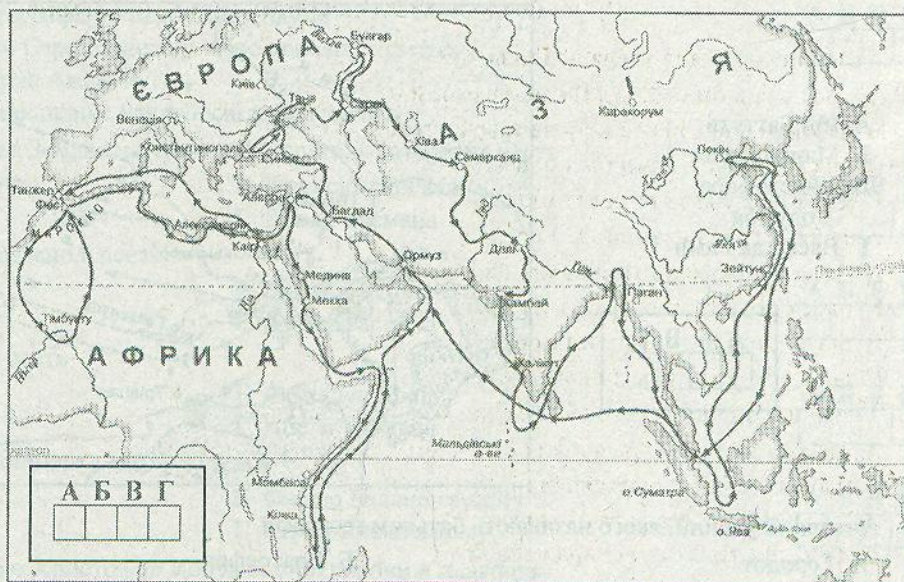
- А Ібн Баттуті
- Б Марко Поло
- В Бартоломеу Діаша
- Г Васко да Гама



А Б В Г

10. На картосхемі зображені маршрути подорожі

- А Ібн Баттути
- Б Марко Поло
- В Бартоломеу Діаш
- Г Васко да Гама



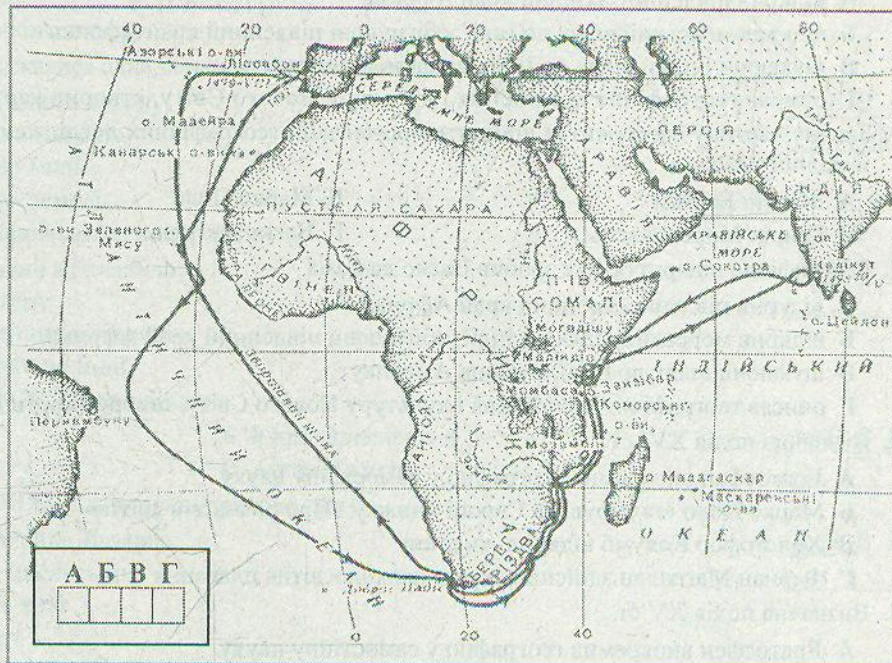
11. Географічне відкриття, яке зробив Христофор Колумб

- А відкрив південно-західний край Африки
- Б відкрив морський шлях до Індії, обігнувши південний край Африки
- В шукаючи шлях до Індії, відкрив невідому для європейців частину світу
- Г описав географічне положення і культуру Нового Світу, створив карти її земель

А	Б	В	Г

12. На картосхемі зображено маршрут подорожі

- А Ібн Баттути
- Б Марко Поло
- В Колумба
- Г Васко да Гама



13. Перший глобус створив

- А Мартін Бегайм
- Б Марко Поло
- В Генріх Мореплавець
- Г Васко да Гама

А	Б	В	Г

14. Подія, яка відбулася на початку епохи Великих географічних відкриттів

- А європейці вперше перетнули Тихий океан
- Б з'явилися перші географічні карти
- В уперше висловлено припущення, що Земля має форму кулі
- Г європейці дізналися про нову частину світу

А	Б	В	Г