
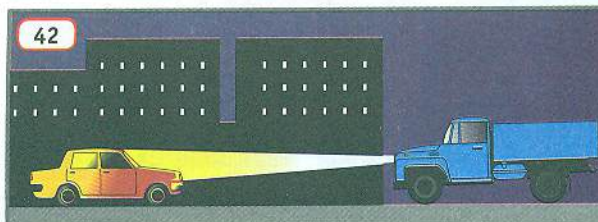


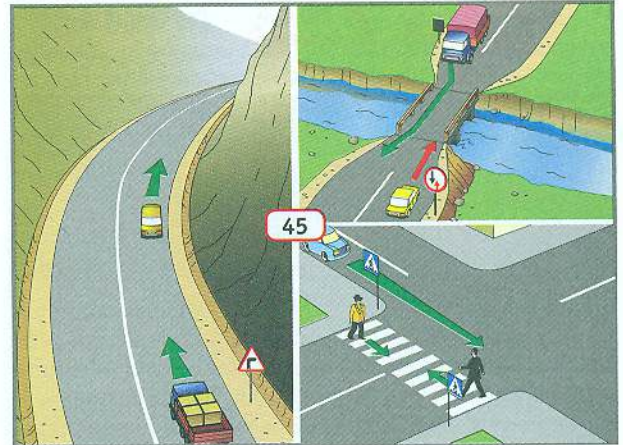


дорожні умови – сукупність факторів, що характеризують (з урахуванням пори року, періоду доби, атмосферних явищ, освітленості дороги) видимість у напрямку руху, стан поверхні проїзної частини (чистота, рівність, шорсткість, зчеплення), а також її ширину, величину похилів на спусках і підйомах, віражів і заокруглень, наявність тротуарів або узбіч, засобів організації дорожнього руху та їх стан (мал. 39–44);




дорожня обстановка (мал. 45) – сукупність факторів, що характеризуються дорожніми умовами, наявністю перешкод на певній ділянці дороги, інтенсивністю і рівнем організації дорожнього руху (наявність та стан дорожньої розмітки, дорожніх знаків, дорожнього обладнання, світлофорів), які повинен урахувувати водій під час вибору швидкості, смуги руху та прийомів керування транспортним засобом;

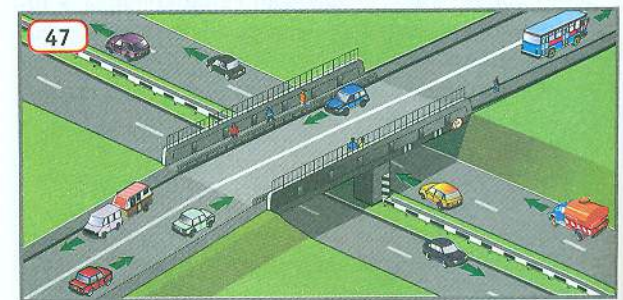


дорожня станція патрульної поліції – позначена дорожнім знаком 6.10 ділянка місцевості поблизу проїзної частини дороги з розташованою на ній будівлею або іншою спорудою, призначеною для перебування в ній поліцейських патрульної поліції під час несення ними служби;

експлуатація транспортного складу (мал. 46) – транспортування тягачем причепа згідно з інструкцією щодо його використання (відповідність причепа тягачу, наявність страхового з'єднання, єдиної системи сигналізації, освітлення тощо);



естакада (мал. 47) – інженерна споруда для руху транспортних засобів та (або) пішоходів, підняття однієї дороги над іншою у місці їх перетину, а також для створення дороги на певній висоті, яка не має з'їзду на іншу дорогу;


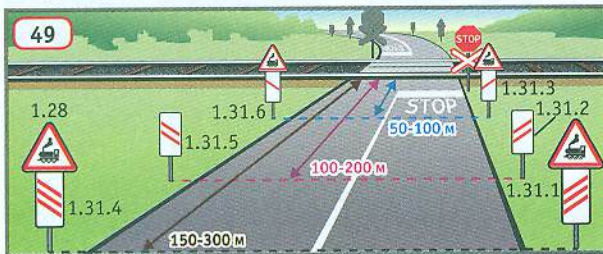


житлова зона – дворові території, а також частини населених пунктів, позначені дорожнім знаком **5.34** (мал. 48);



залишення місця дорожньо-транспортної пригоди – дії учасника дорожньо-транспортної пригоди, спрямовані на приховання факту такої пригоди або обставин її скоєння, які спричинили необхідність проведення поліцейськими заходів щодо встановлення (розшуку) цього учасника та (або) розшуку транспортного засобу;

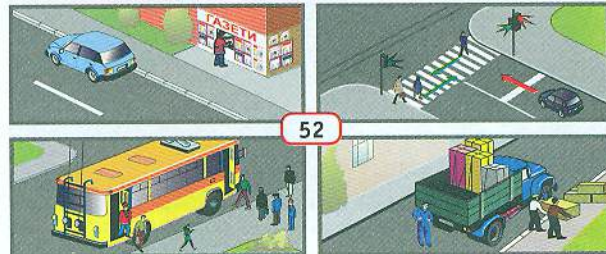
залізничний переїзд (мал. 49, 50) – перехрещення дороги із залізничними коліями на одному рівні;



засліплення (мал. 51) – фізіологічний стан водія внаслідок дії світла на його зір, коли водій об'єктивно не має можливості виявити перешкоди чи розпізнати межі елементів дороги на мінімальній відстані;



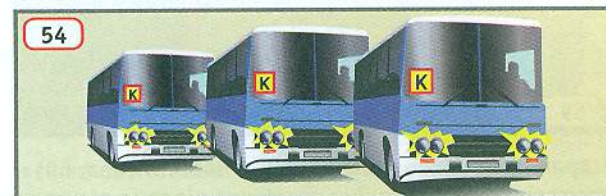
зупинка (мал. 52) – припинення руху транспортного засобу на час до 5 хвилин або більше, якщо це необхідно для посадки (висадки) пасажирів чи завантаження (розвантаження) вантажу, виконання вимог цих Правил (надання переваги в русі, виконання вимог регулювальника, сигналів світлофора тощо);



колона пішоходів (мал. 53) – організована група людей, які рухаються по проїзній частині в одному напрямку;

колона транспортних засобів – організована група з трьох і більше транспортних засобів, що разом рухаються в одному напрямку безпосеред-

ньо один за одним з постійно увімкненим ближнім світлом фар (мал. 54, 55);



край проїзної частини (для нерейкових транспортних засобів) – видима умовна чи позначена дорожньою розміткою лінія на проїзній частині в місці її прилягання до узбіччя (мал. 56), тротуару, газону,

